


















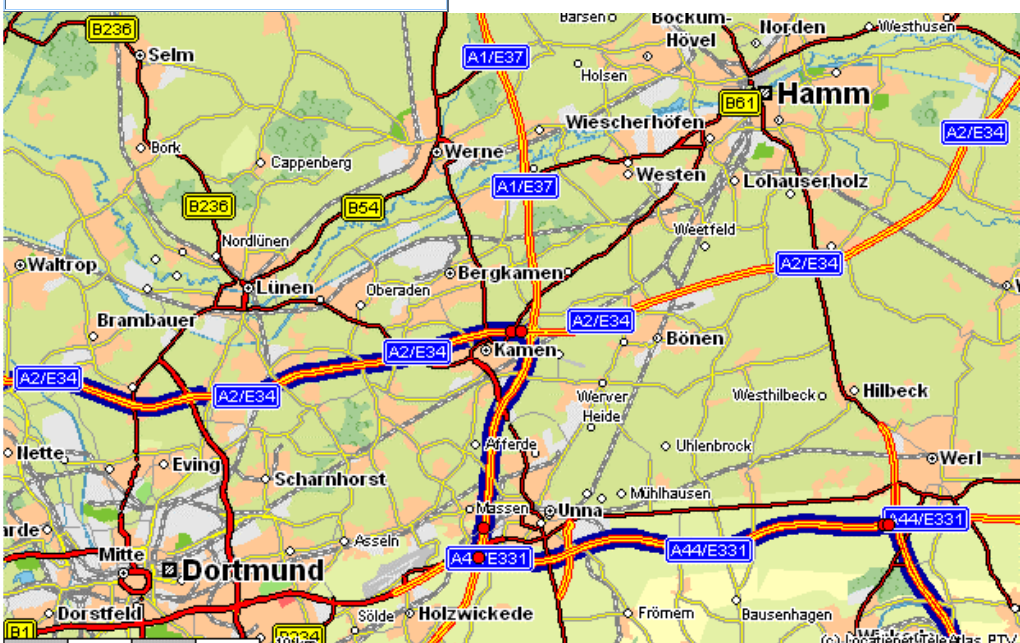



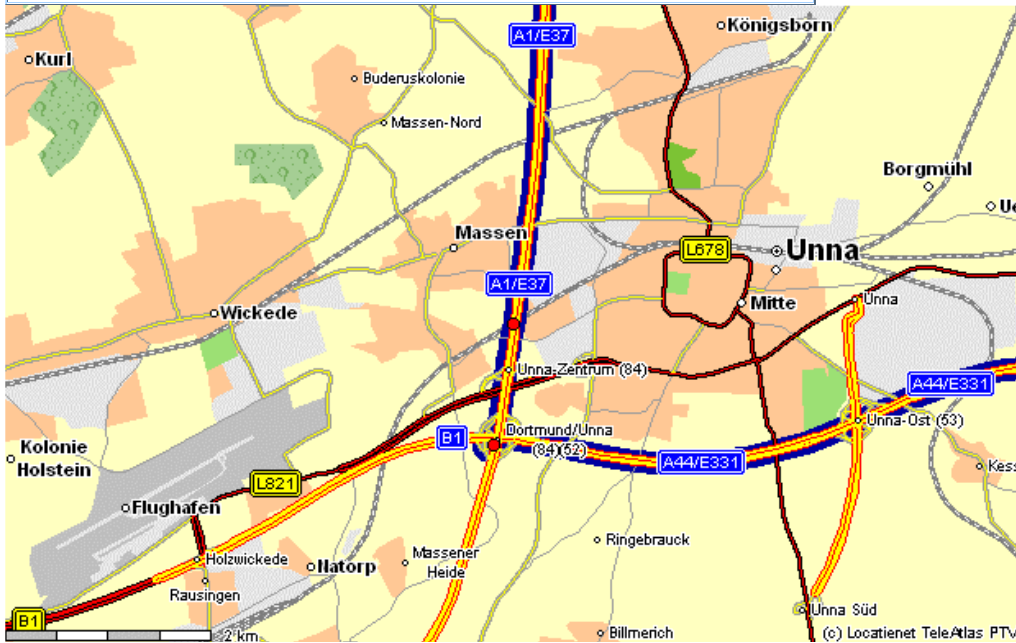


ROUTEBESCHRIJVING	WEG	WEGNR	KM	HR
grensovergang D - NL		 	0	0
bij knooppunt Oberhausen (1)(10) schuin rechts aanhouden naar A2/E34 volg Hannover Dortmund Köln Düsseldorf Duisburg		 	64,71	00:34
				
bij knooppunt Oberhausen (1)(10) schuin links aanhouden naar A2/E34 volg Hannover Dortmund		 	64,75	00:34
bij knooppunt Oberhausen (1)(10) rechts aanhouden op A2/E34 volg Hannover Dortmund		 	65,19	00:35
bij knooppunt Oberhausen (1)(10) schuin links aanhouden naar A2/E34 volg Hannover Dortmund		 	65,76	00:35
bij knooppunt Kamener Kreuz (82)(16) schuin rechts aanhouden naar A1/E37 volg Bremen Münster Köln Kassel		 	126,81	01:08
				
bij knooppunt Kamener Kreuz (82)(16) schuin rechts aanhouden naar A1/E37 volg Köln Kassel		 	127,19	01:08

bij aansluiting Unna-Zentrum / Unna Kreuz (84) schuin rechts aanhouden naar A44/E331 volg

Kassel Paderborn Dortmund Unna-Zentrum Flughafen



A44 **E331**

135,33

01:13

bij knooppunt Dortmund/Unna (84)(52) rechts aanhouden op A44/E331 volg

Kassel Paderborn



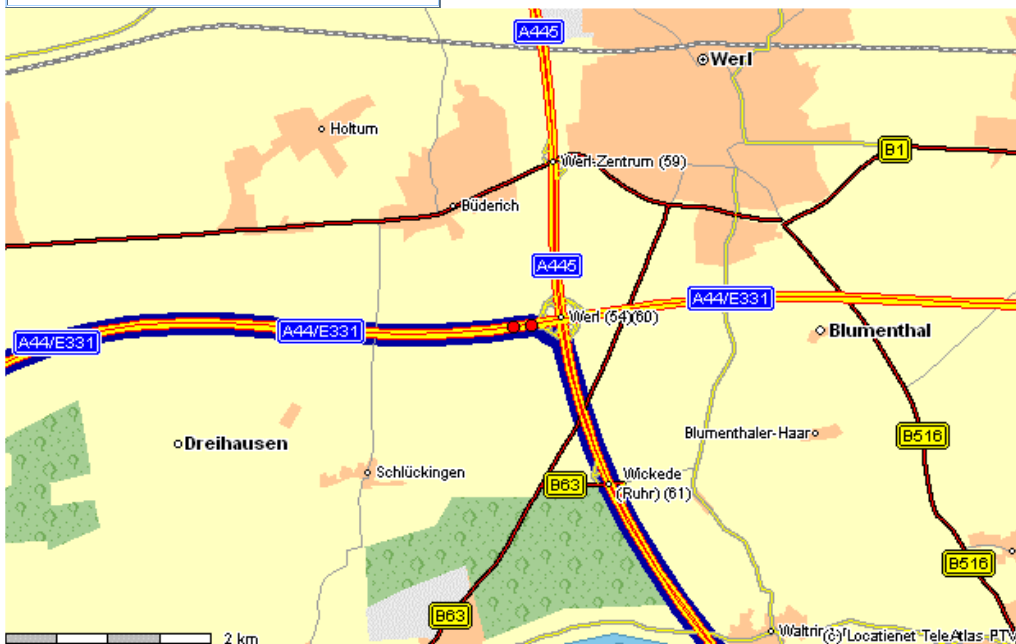
A44 **E331**

136,53

01:15

bij knooppunt Werl / Werl Kreuz (54)(60) schuin rechts aanhouden naar A445 volg

Hamm Werl Brilon Arnsberg



A445

153,07

01:24

bij knooppunt Werl (54)(60) schuin rechts aanhouden naar A445 volg

Brilon Arnsberg



A445

153,24

01:24

bij aansluiting Meschede (70) draai rechts van A46, verder op B55\Warsteiner Strasse volg

Meschede Warstein



B55

192,53

01:50

bij aansluiting Meschede (70) schuin **rechts** aanhouden naar B55\Warsteiner Strasse **richting Meschede**



B55

192,73

01:50

op B55\Antoniusbrücke na 2060 m. **links** afslaan naar B55\Arnsberger Strasse



194,76

01:53

op B55\Auf der Wieme na 590 m. **rechts** afslaan naar B55\Steinstrasse **richting Remblinghausen**



195,38

01:54

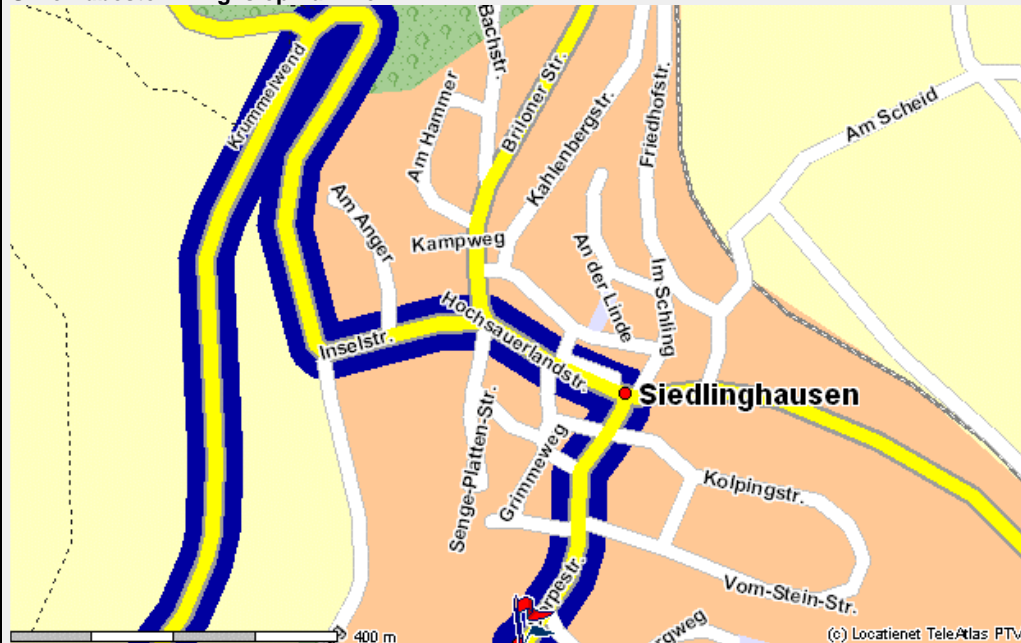
op B55\Steinstrasse na 310 m. **links** afslaan naar L740\Remblinghauser Strasse **richting Remblinghausen**



195,69

01:54

op L740/L742/Hochsauerlandstrasse na 21990 m. **rechts** afslaan naar L742/Sorpestrasse
 Uw eindbestemming is op nummer 22



			217,68	02:21
--	--	--	--------	-------

